



LIFE-MICACC projekt

LIFE16 CCA/HU/000115



LIFE-MICACC Applikáció

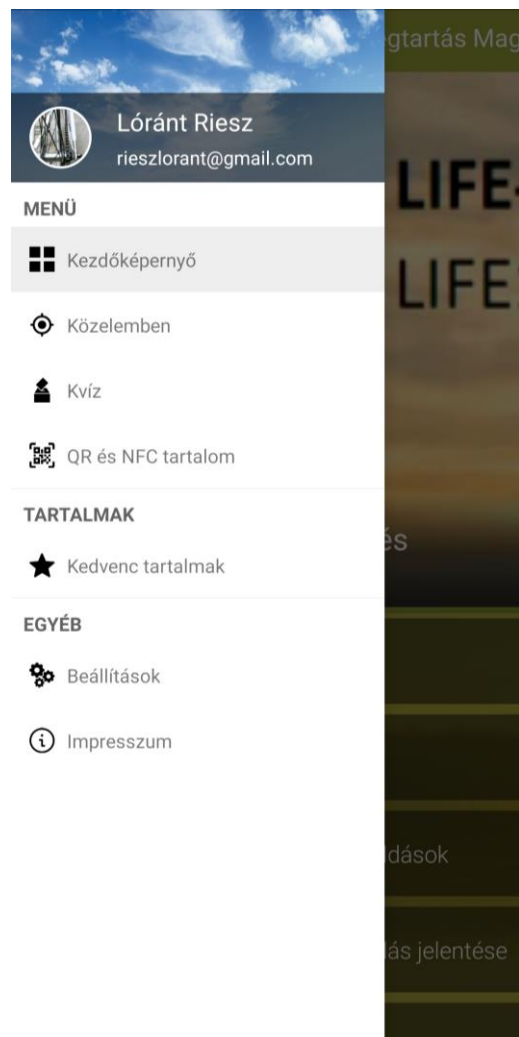
Riesz Lóránt

Projektfejlesztési vezető

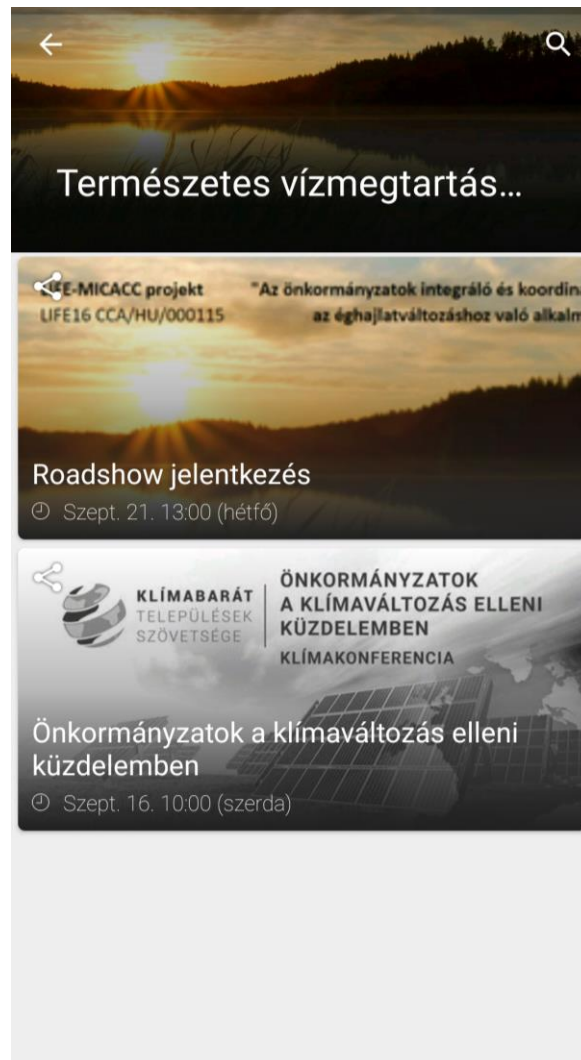
PANNON Pro Innovációs Kft.



APPLIKÁCIÓ FELÉPÍTÉSE



HÍREK ÉS ESEMÉNYEK

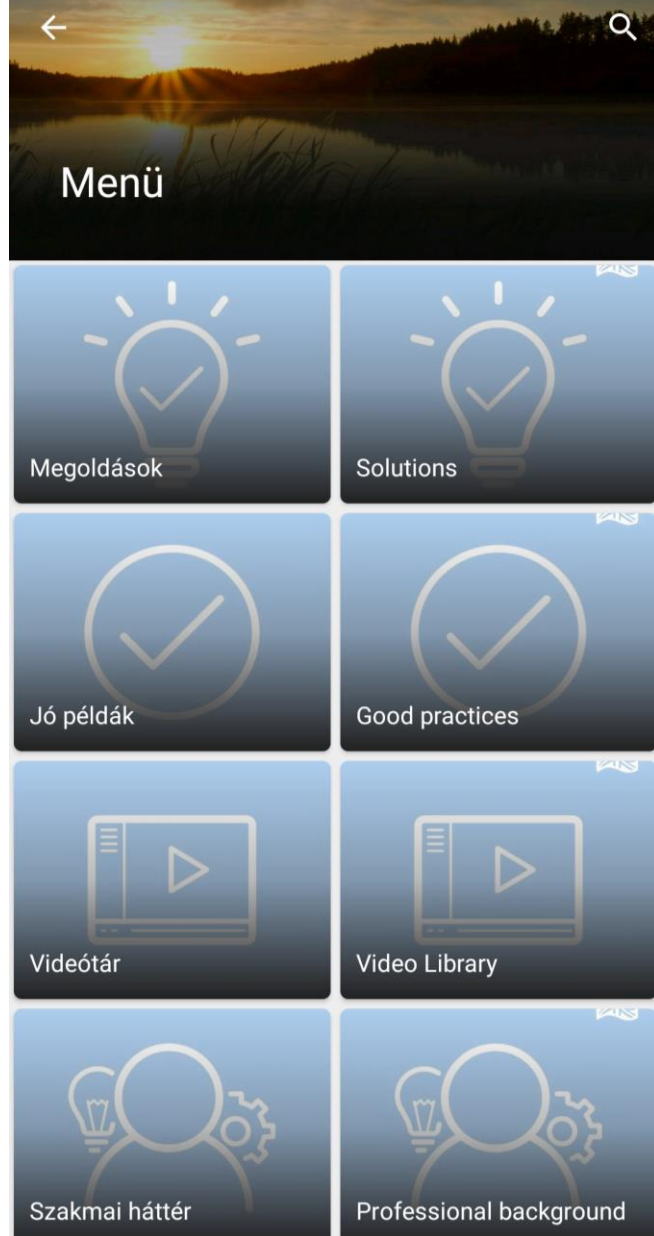


LIFE-MICACC projekt
LIFE16 CCA/HU/000115

**Konferencia a fenntartható települési vízgazdálkodás
aktuális kihívásairól**
2020. 11. 24.



MENÜ



MEGOLDÁSOK

Megoldások

Vízhiány

Víz többlet

Komplex probléma

Vízhiány

Aszály

Talajvízszint

Szélsőséges csapadék (eloszlás)

Egyéb

Víz többlet

Árvíz

Belvíz

Villámáradás

Kubikgödör helyreállítás

Kubikgödör helyreállítás

Kubikgödörnek nevezzük azokat a mélyedéseket, melyek természetes módon (rendszerint folyók mentén) alakultak ki, majd emberi tevékenység hatására formálódtak. Az ilyen formákat természetes, vizes élőhelyként lehet helyreállítani, melynek következtében nyílt vízfelület hozható létre. A vizes terület vízutánpótlását biztosíthatják a közeli álló- vagy folyóvizek, valamint a csapadék. Ez a módszer elősegítheti az aszály elleni védekezést, valamint növeli a biodiverzitást, továbbá (amennyiben település közelében történik a beavatkozás) parkként, pihenőterületként is használható.

Jó példaként lásd: [Bátya Tiszatarján](#)

Komplex probléma

Csapadékvíz gyűjtés és hasznosítás

Eszőkert

Komplex ártérhelyreállítás

Hosszanti akadályok megszüntetése

Komplex élőhelymegóvás

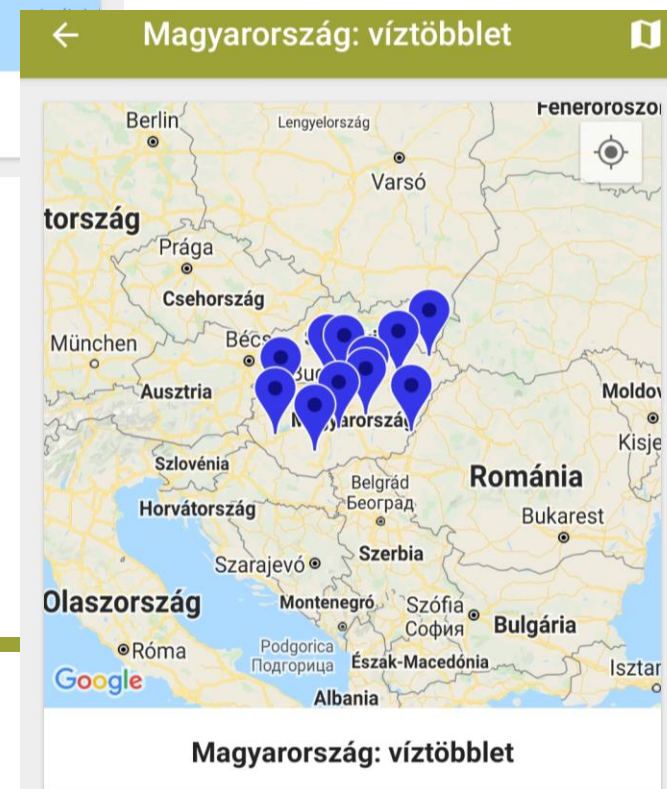
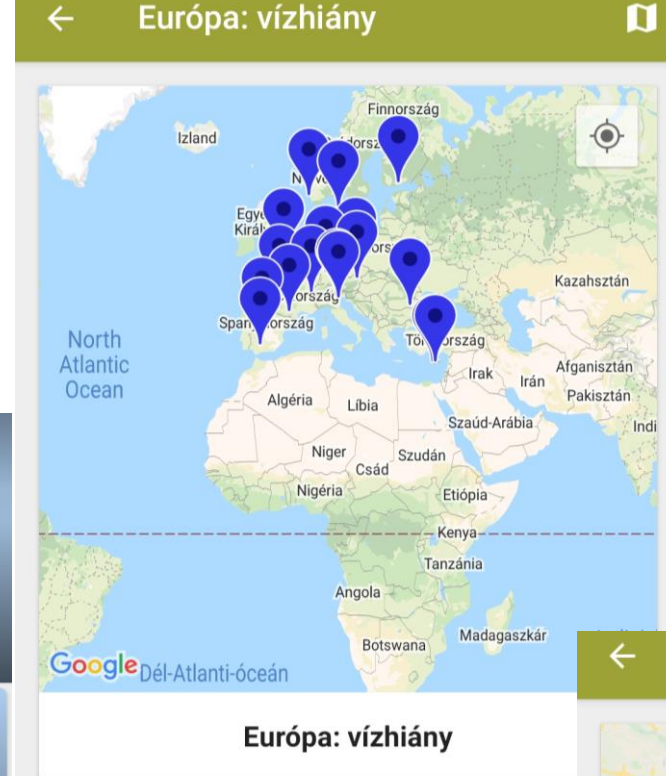
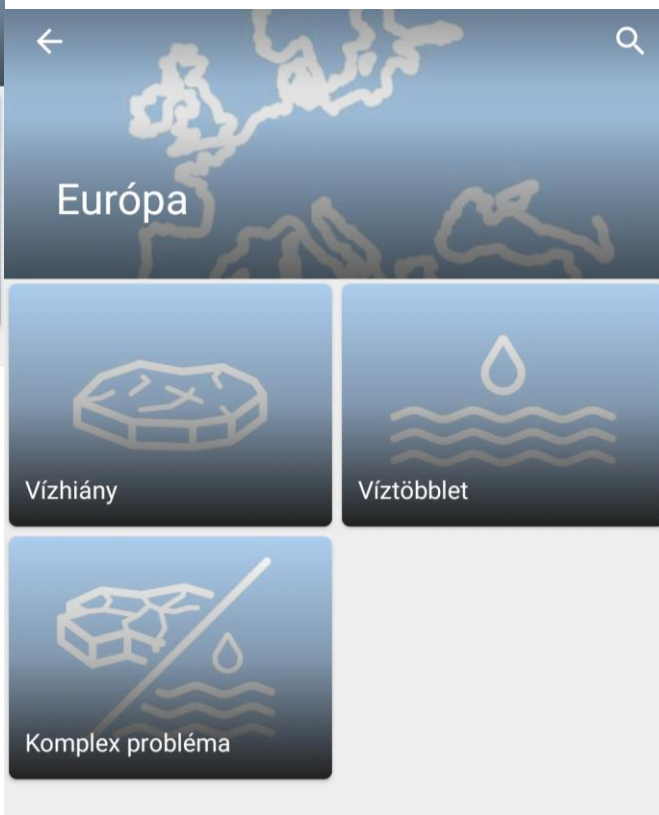
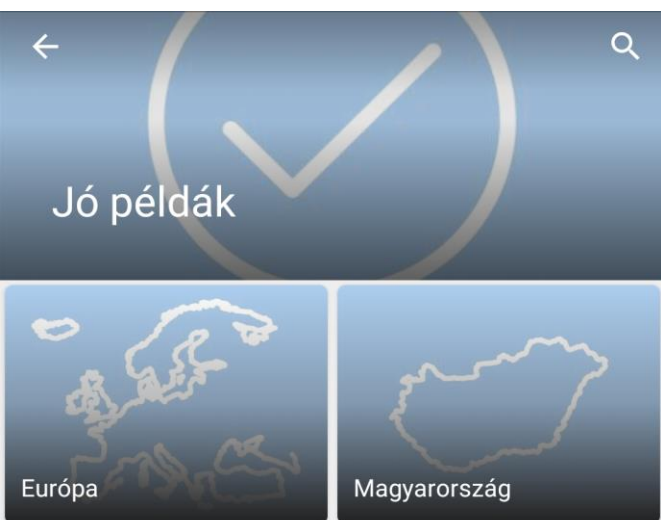
Természetes vízmegtartás és mesters...

Vizenyős (erdei) területek helyreállítása

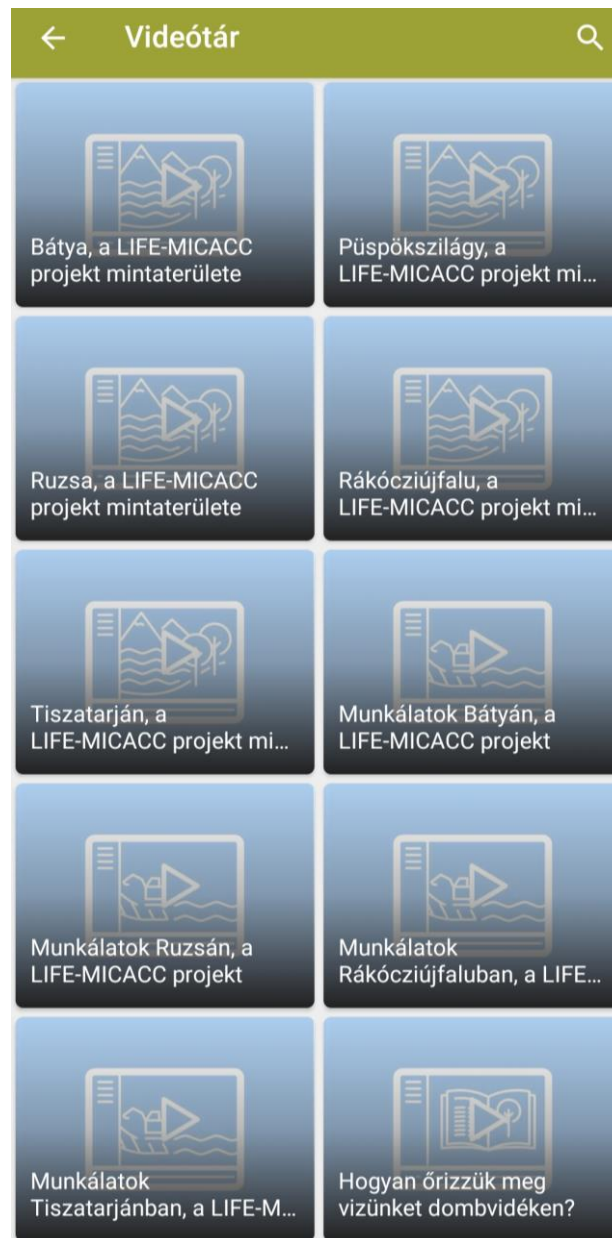
Folyódinamikai szabályozás



JÓ PÉLDÁK



VIDEÓTÁR



LIFE-MICACC projekt
LIFE16 CCA/HU/000115

**Konferencia a fenntartható települési vízgazdálkodás
aktuális kihívásairól**
2020. 11. 24.



SZAKMAI HÁTTÉR



HASZNOS OLDALAK




LIFE-MICACC projekt
LIFE16 CCA/HU/000115


**Konferencia a fenntartható települési vízgazdálkodás
aktuális kihívásairól**
2020. 11. 24.



ELŐREJELZÉSEK, ADATOK




ÚJ PROBLÉMA/MEGOLDÁS JELENTÉSE


← Bejelentés 

Ha bejelentést kíván tenni, az alábbi mezők kitöltésével és elküldésével teheti ezt meg. Köszönjük!


Kérjük jelölje meg a bejelentés helyszínét (Kötelező)

 Hely kiválasztása


Bejelentés típusa (Kötelező)
Válassza ki a bejelentés típusát

Probléma / Aszály 


Fotó a bejelentésről (Kötelező)

 Kép csatolása

További fotó a bejelentésről (Nem kötelező)

 Kép csatolása

További fotó a bejelentésről (Nem kötelező)

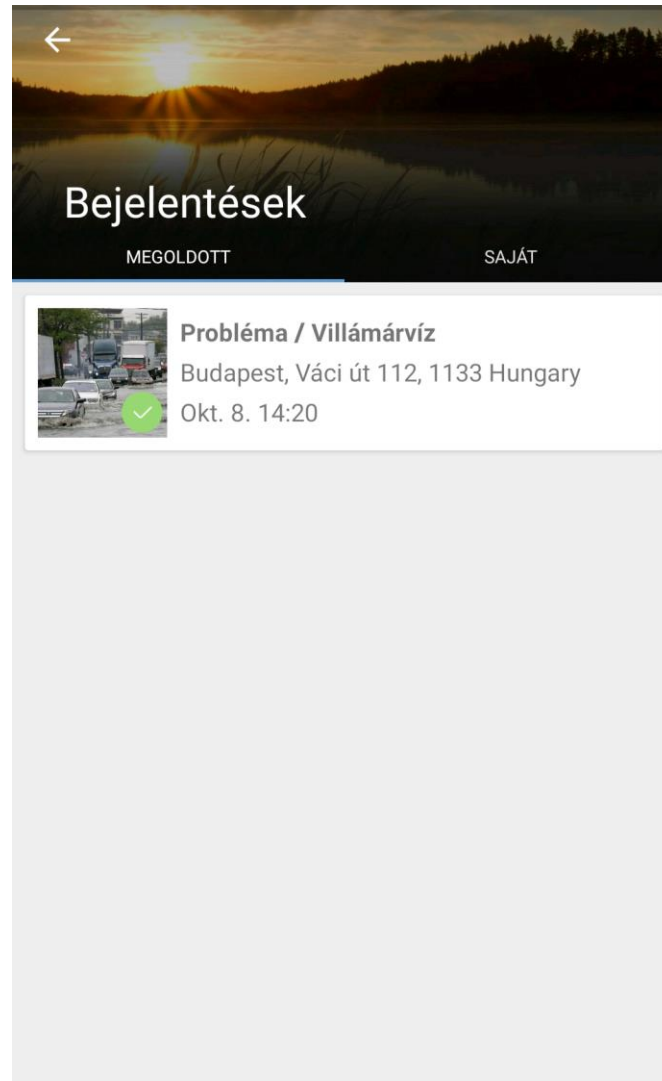
 Kép csatolása

Leírás (Kötelező)
Röviden ismertesse a bejelentés tárgyát

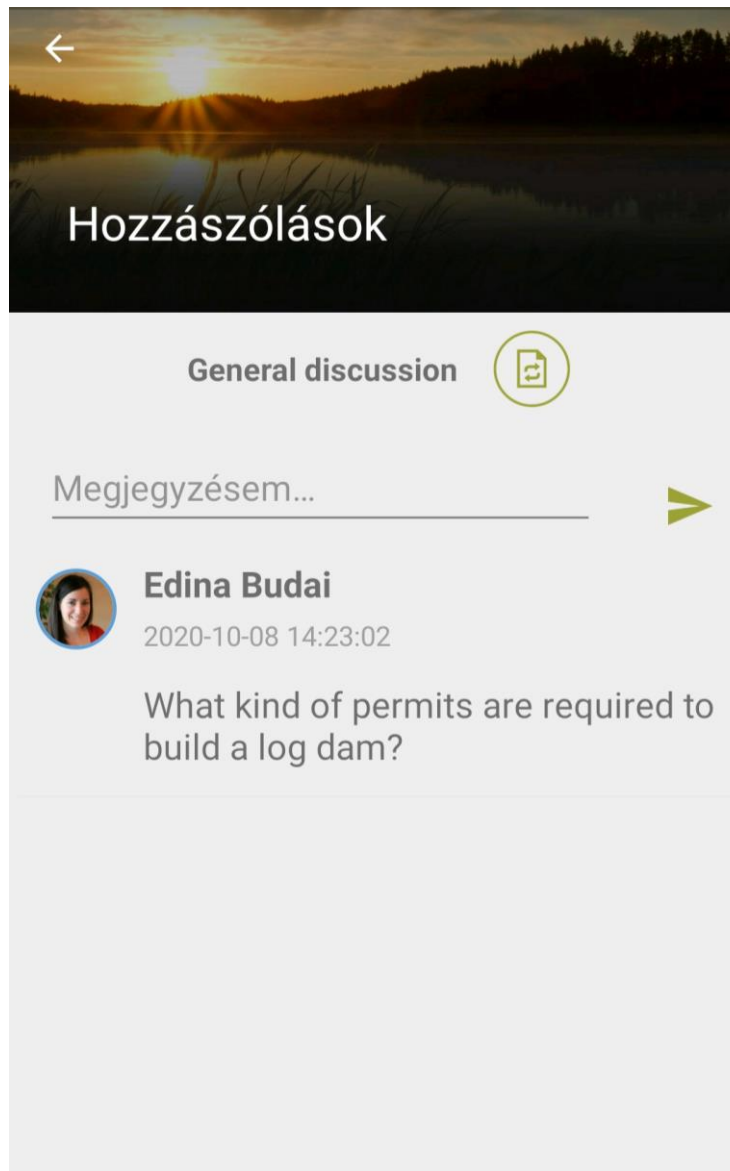
BEKÜLDÉS



PROBLÉMÁK ÉS MEGOLDÁSOK



HOZZÁSZÓLÁSOK



The screenshot shows a mobile application interface for a discussion. At the top, there is a header image of a sunset over a lake with the text "Hozzászólások" (Comments) and a back arrow. Below the header, the text "General discussion" is displayed next to a document icon. A text input field contains "Megjegyzésem..." (My comment...) with a green arrow on the right. Below the input field is a user profile for "Edina Budai" with a circular profile picture and the timestamp "2020-10-08 14:23:02". The user's comment reads: "What kind of permits are required to build a log dam?".



**Köszönöm szépen a megtisztelő
figyelmet!**

lorant.riesz@ppis.hu

